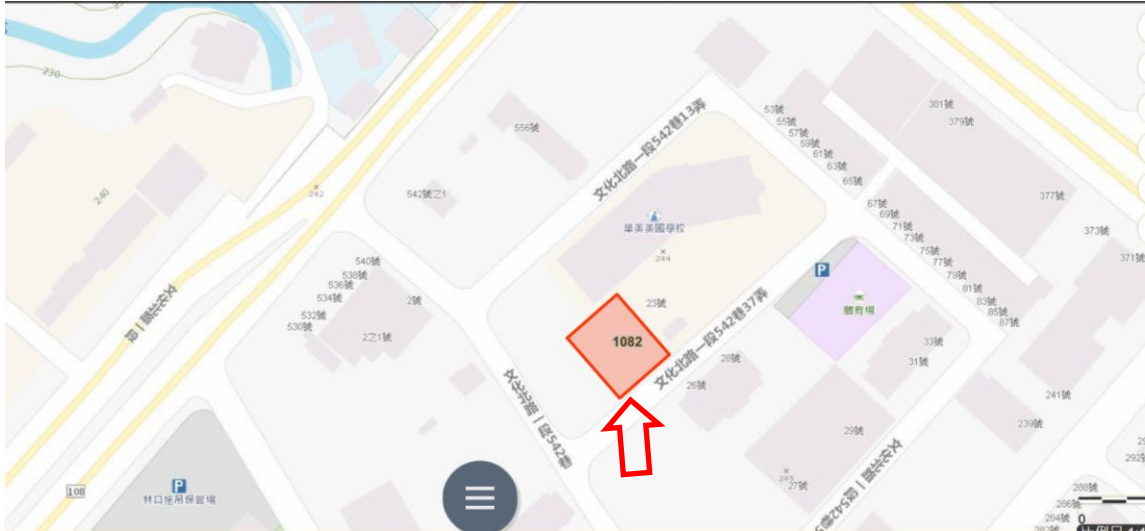


新北市林口區力行段 1082 地號

標號 一

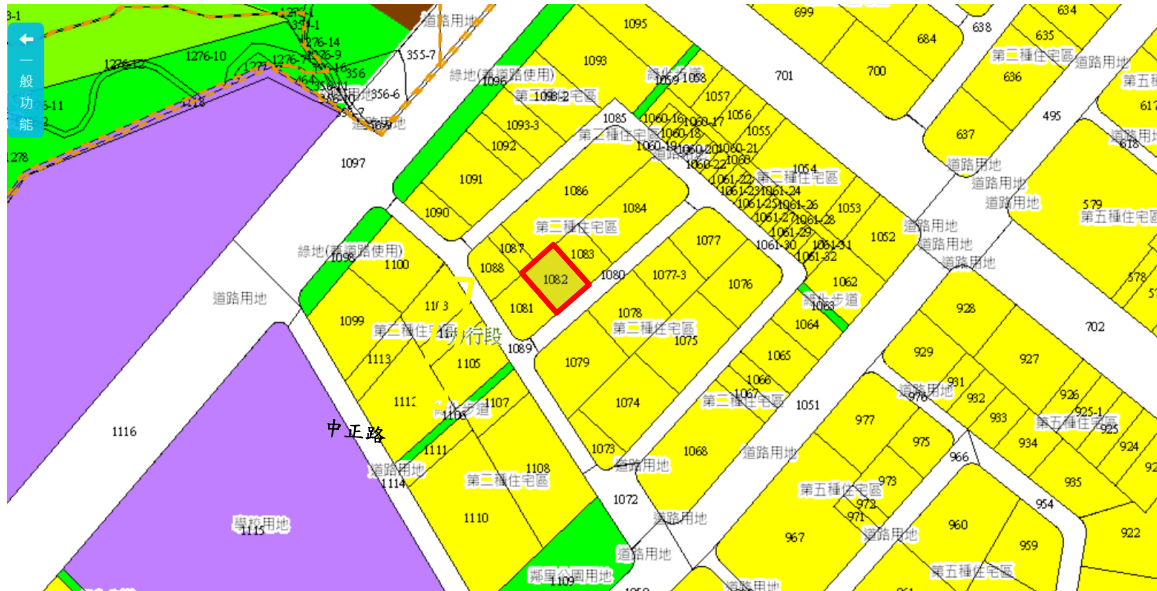
市有土地位置圖



力行段 1082 地號位置圖

新北市林口區力行段 1082 地號

市有土地使用分區：第二種住宅區



力行段 1082 地號使用分區

查詢土地	林口區力行段1082地號
判定時間	
都市計畫案	(75年10月30日) 變更林口特定區計畫(第一次通盤檢討) 檢視都市計畫書 檢視都市計畫圖
使用分區	第二種住宅區
備註	
備註2	
整開範圍加註事項	市地重劃(林口區之現有舊市街暨大專用地、工六甲、工十一甲不予列入)
容積移轉事項	
文化資產相關資訊	
土地管制要點	
建蔽率	
容積率	

力行段 1082 地號使用分區說明

新北市林口區力行段 1082 地號

標號一

市有土地現況照



力行段 1082 地號現況照



力行段 1082 地號現況照

新北市林口區麗林段 179 地號

市有土地位置圖



麗林段 179 地號位置圖

新北市林口區麗林段 179 地號

標號二

市有土地使用分區：第二種住宅區



麗林段 179 地號使用分區

查詢土地	林口區麗林段179地號
判定時間	
都市計畫案	(75年10月30日) 變更林口特定區計畫(第一次通盤檢討) 檢視都市計畫書 檢視都市計畫圖
使用分區	第二種住宅區
備註	
備註2	
整開範圍加註事項	市地重劃(林口區之現有舊市街暨大專用地、工六甲、工十一甲不予列入)
容積移轉事項	
文化資產相關資訊	
土地管制要點	
建蔽率	
容積率	

麗林段 179 地號使用分區說明

新北市林口區麗林段 179 地號

標號二

市有土地現況照片



麗林段 179 地號現況照



麗林段 179 地號現況照

新北市林口區麗林段 493 地號

市有土地位置圖



麗林段 493 地號位置圖

新北市林口區麗林段 493 地號

標號三

市有土地使用分區：第二種住宅區



麗林段 493 地號使用分區

查詢土地	林口區麗林段493地號
判定時間	
都市計畫案	(75年10月30日) 變更林口特定區計畫(第一次通盤檢討) 檢視都市計畫書 檢視都市計畫圖
使用分區	第二種住宅區
備註	
備註2	
整開範圍加註事項	市地重劃(林口區之現有舊市街暨大專用地、工六甲、工十一甲不予列入)
容積移轉事項	
文化資產相關資訊	
土地管制要點	
建蔽率	
容積率	

麗林段 493 地號使用分區說明

新北市林口區麗林段 493 地號

標號三

市有土地現況照



麗林段 493 地號現況照



麗林段 493 地號現況照

新北市林口區建林段 820 地號

市有土地位置圖

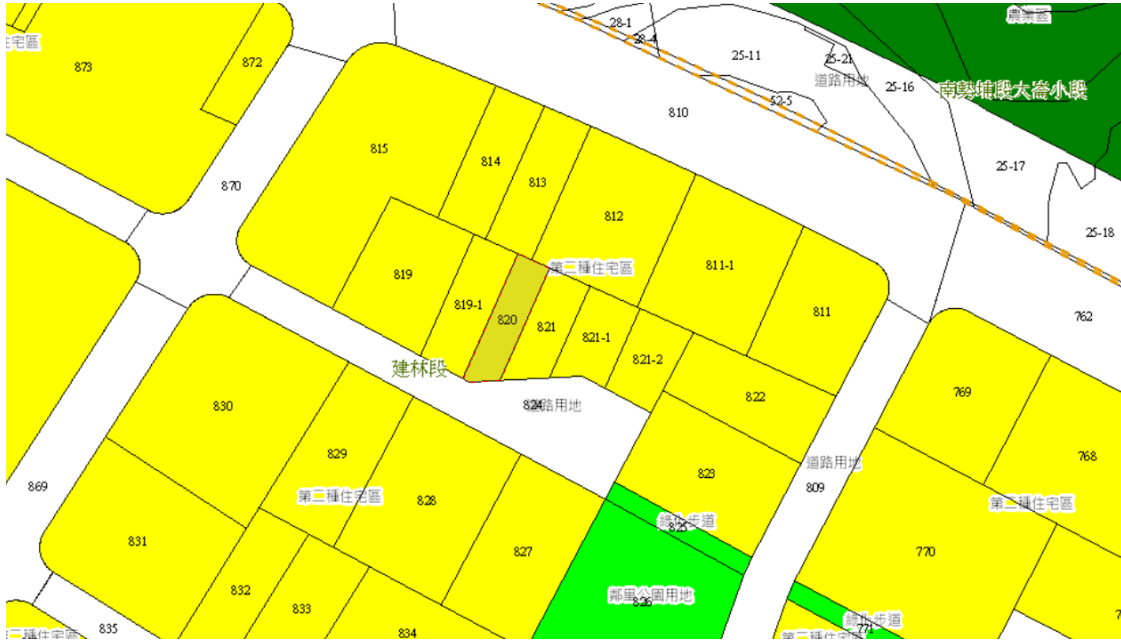


建林段 820 地號位置圖

新北市林口區建林段 820 地號

標號四

市有土地使用分區：第二種住宅區



建林段 820 地號使用分區

查詢土地	林口區建林段820地號
判定時間	
都市計畫案	(75年10月30日)變更林口特定區計畫(第一次通盤檢討) 檢視都市計畫書 檢視都市計畫圖
使用分區	第二種住宅區
備註	
備註2	
整開範圍加註事項	市地重劃(林口區之現有舊市街暨大專用地、工六甲、工十一甲不予列入)
容積移轉事項	
文化資產相關資訊	
土地管制要點	
建蔽率	
容積率	

建林段 820 地號使用分區說明

新北市林口區建林段 820 地號

標號四

市有土地現況照



建林段 820 地號現況照



建林段 820 地號現況照

新北市三重區中民段 957 地號

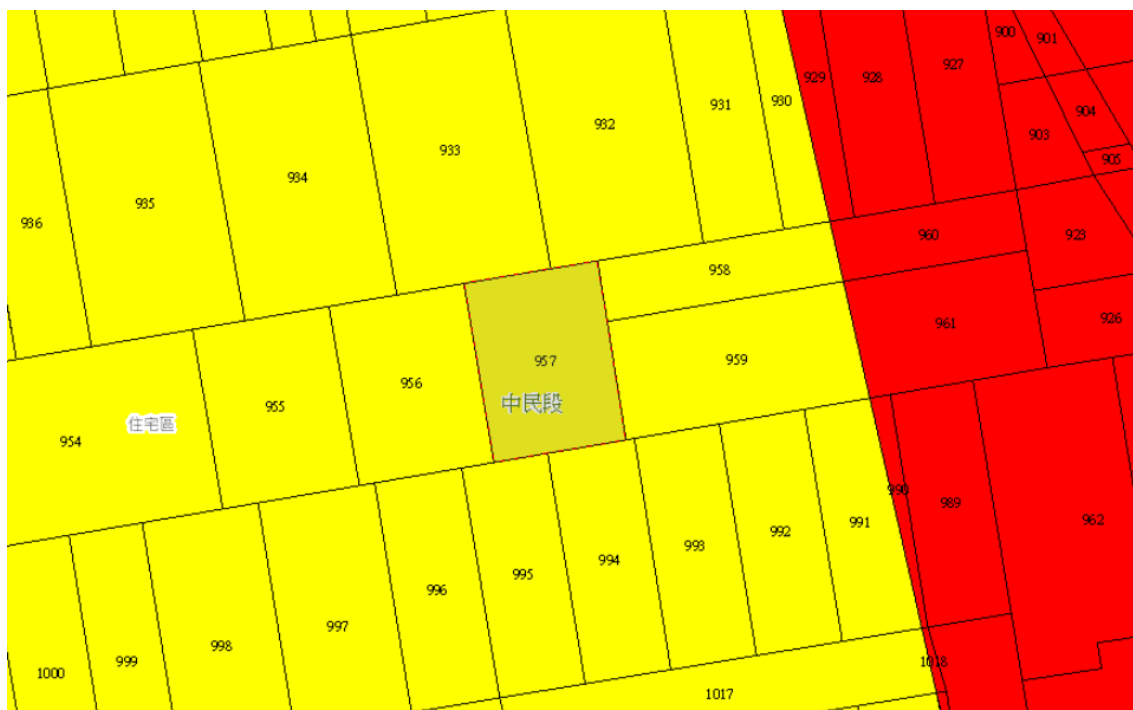
市有土地位置圖



中民段 957 地號位置圖

新北市三重區中民段 957 地號

市有土地使用分區：住宅區



中民段 957 地號位置使用分區

查詢土地	三重區中民段957地號
判定時間	
都市計畫案	(103年9月30日) 擬定三重都市計畫細部計畫 (第一階段) 檢視都市計畫書 檢視都市計畫圖
使用分區	住宅區
備註	
備註2	
整開範圍加註事項	
容積移轉事項	
文化資產相關資訊	
土地管制要點	1030930 擬定三重都市計畫細部計畫 (第一階段) .PDF
建蔽率	50%(住宅區)
容積率	300%(住宅區)

中民段 957 地號位置使用分區說明

新北市三重區中民段 957 地號

市有土地現況照



中民段 957 地號現況照



中民段 957 地號現況照

新北市瑞芳區柑子瀨段柑子瀨小段 85-9、

標號六

85-10、85-11 地號

市有土地位置圖



柑子瀨段柑子瀨小段 85-9、85-10、85-11 地號位置圖

新北市瑞芳區柑子瀨段柑子瀨小段 85-9、

85-10、85-11 地號

市有土地使用分區：鄉村區/乙種建築用地



柑子瀨段柑子瀨小段 85-9、85-10、85-11 地號使用分區

土地建物查詢資料

新北市瑞芳區柑子瀨段柑子瀨小段 0085-0009地號

資料查詢時間：民國109年04月14日10時02分

頁次：1

***** 土地標示部 *****

登記日期：民國084年12月28日

登記原因：分割

地目：建

等則：71

面積：*****115.00平方公尺

使用分區：鄉村區

使用地類別：乙種建築用地

民國109年01月 公告土地現值：****8,000元/平方公尺

地上建物建號：(空白)

其他登記事項：分割自：85地號

柑子瀨段柑子瀨小段 85-9、85-10、85-11 地號使用分區說明

土地建物查詢資料

新北市瑞芳區柑子瀨段柑子瀨小段 0085-0010地號

資料查詢時間：民國109年04月14日10時02分

頁次：1

***** 土地標示部 *****

登記日期：民國084年12月28日
地目：建
使用分區：鄉村區
民國109年01月
地上建物建號：(空白)
其他登記事項：分割自：85地號

等則：71
公告土地現值：****8,000元/平方公尺

登記原因：分割
面積：*****8.00平方公尺
使用地類別：乙種建築用地

土地建物查詢資料

新北市瑞芳區柑子瀨段柑子瀨小段 0085-0011地號

資料查詢時間：民國109年04月14日10時02分

頁次：1

***** 土地標示部 *****

登記日期：民國084年12月28日
地目：建
使用分區：鄉村區
民國109年01月
地上建物建號：(空白)
其他登記事項：分割自：85地號

等則：71
公告土地現值：****8,000元/平方公尺

登記原因：分割
面積：*****32.00平方公尺
使用地類別：乙種建築用地

柑子瀨段柑子瀨小段 85-9、85-10、85-11 地號使用分區說明

新北市瑞芳區柑子瀨段柑子瀨小段 85-9、

85-10、85-11 地號

市有土地現況照



柑子瀨段柑子瀨小段 85-9、85-10、85-11 地號現況照



柑子瀨段柑子瀨小段 85-9、85-10、85-11 地號現況照

新北市新莊區副都心段一小段 98 地號

市有土地位置圖



副都心段一小段 98 地號位置圖

新北市新莊區副都心段一小段 98 地號

市有土地使用分區：第二種住宅區



副都心段一小段 98 地號使用分區

查詢土地	新莊區副都心段一小段98地號
判定時間	
都市計畫案	(90年12月20日) 擬定新莊都市計畫(配合副都市中心地區)細部計畫 檢視都市計畫書 檢視都市計畫圖
使用分區	第二種住宅區
備註	附帶條件：納入市地重劃範圍。區段徵收或市地重劃範圍內土地，於未依區段徵收或市地重劃整體開發完成前，不得發照建築。
備註2	
整開範圍加註事項	市地重劃
容積移轉事項	
文化資產相關資訊	
土地管制要點	
建蔽率	
容積率	

副都心段一小段 98 地號使用分區說明

新北市新莊區副都心段一小段 98 地號

標號七

市有土地現況照



副都心段一小段 98 地號現況照



副都心段一小段 98 地號現況照

新北市新莊區副都心段一小段 169 地號

標號八

市有土地位置圖



副都心段一小段 169 地號位置圖

新北市新莊區副都心段一小段 169 地號

標號八

市有土地使用分區



副都心段一小段 169 地號使用分區

查詢土地	新莊區副都心段一小段169地號
判定時間	
都市計畫案	(90年12月20日) 擬定新莊都市計畫(配合副都市中心地區)細部計畫 檢視都市計畫書 檢視都市計畫圖
使用分區	第二種住宅區
備註	附帶條件：納入市地重劃範圍。區段徵收或市地重劃範圍內土地，於未依區段徵收或市地重劃整體開發完成前，不得發照建築。
備註2	
整開範圍加註事項	市地重劃
容積移轉事項	
文化資產相關資訊	
土地管制要點	
建蔽率	
容積率	

副都心段一小段 169 地號使用分區說明

新北市新莊區副都心段一小段 169 地號

標號八

市有土地現況照



副都心段一小段 169 地號現況照

新北市樹林區千歲街 70 巷 2 弄 7 號 2 樓

市有房地位置圖



樹林區千歲街 70 巷 2 弄 7 號 2 樓位置圖

新北市樹林區千歲街 70 巷 2 弄 7 號 2 樓

標號九

市有土地使用分區：第一種住宅區

(坐落同區文林段 824 地號)



文林段 824 地號使用分區

查詢土地	樹林區文林段824地號
判定時間	102/06/27
都市計畫案	(93年2月4日) 變更樹林都市計畫(第二次通盤檢討) 檢視都市計畫書 檢視都市計畫圖
使用分區	第一種住宅區
備註	
備註2	
整開範圍加註事項	
容積移轉事項	
文化資產相關資訊	
土地管制要點	
建蔽率	
容積率	

文林段 824 地號使用分區說明

新北市樹林區千歲街 70 巷 2 弄 7 號 2 樓

標號九

市有房地現況照



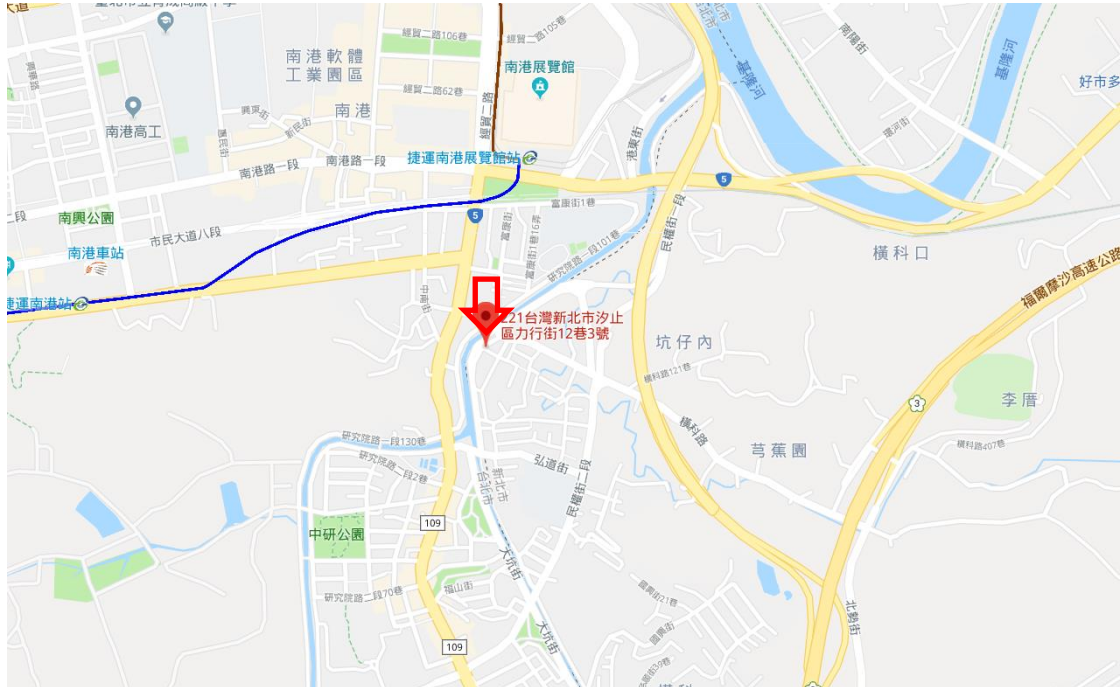
千歲街 70 巷 2 弄 7 號 2 樓現況照



千歲街 70 巷 2 弄 7 號 2 樓現況照

新北市汐止區力行街 12 巷 3 號、12 巷 5 號、12 巷 1 弄 1 號

地下室等 3 筆市有房地位置圖

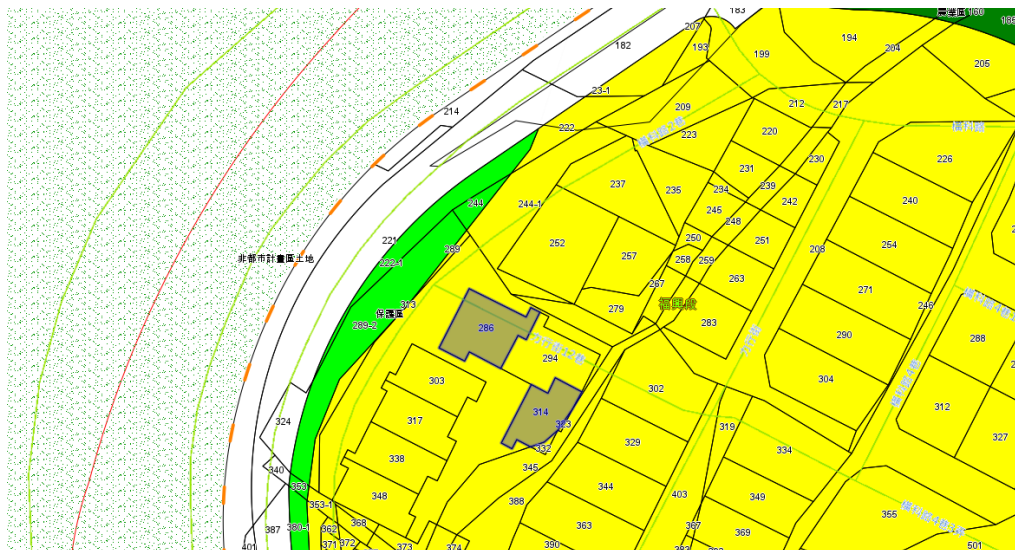


力行街 12 巷 3 號、12 巷 5 號、12 巷 1 弄 1 號地下室位置圖

新北市汐止區力行街 12 巷 3 號、12 巷 5 號、12 巷 1 弄 1 號

地下室等 3 筆市有房地使用分區：第二種住宅區

(坐落同區福興段 286、314 地號)



福興段 286、314 地號使用分區

查詢土地	汐止區福興段286地號
判定時間	
都市計畫案	(93年1月20日) 變更汐止都市計畫(第二次通盤檢討)案 檢視都市計畫書 檢視都市計畫圖
使用分區	第二種住宅區
備註	備註：除本表前開各變更內容所列者外，其餘現行計畫未變更之住宅區均指定為第二種住宅區。
備註2	

本使用分區判定係由數值地籍圖及數化土地使用分區圖套合，僅供參考，實際分區仍以公所核發土地使用分區證明書為準。

福興段 286 地號使用分區

查詢土地	汐止區福興段314地號
判定時間	
都市計畫案	(93年1月20日) 變更汐止都市計畫(第二次通盤檢討)案 檢視都市計畫書 檢視都市計畫圖
使用分區	第二種住宅區
備註	備註：除本表前開各變更內容所列者外，其餘現行計畫未變更之住宅區均指定為第二種住宅區。
備註2	

本使用分區判定係由數值地籍圖及數化土地使用分區圖套合，僅供參考，實際分區仍以公所核發土地使用分區證明書為準。

福興段 314 地號使用分區

新北市汐止區力行街 12 巷 3 號、12 巷 5 號、12 巷 1 弄 1 號

地下室等 3 筆市有房地現況照



力行街 12 巷 3 號、12 巷 5 號、12 巷 1 弄 1 號地下室現況照



力行街 12 巷 3 號、12 巷 5 號、12 巷 1 弄 1 號地下室現況照