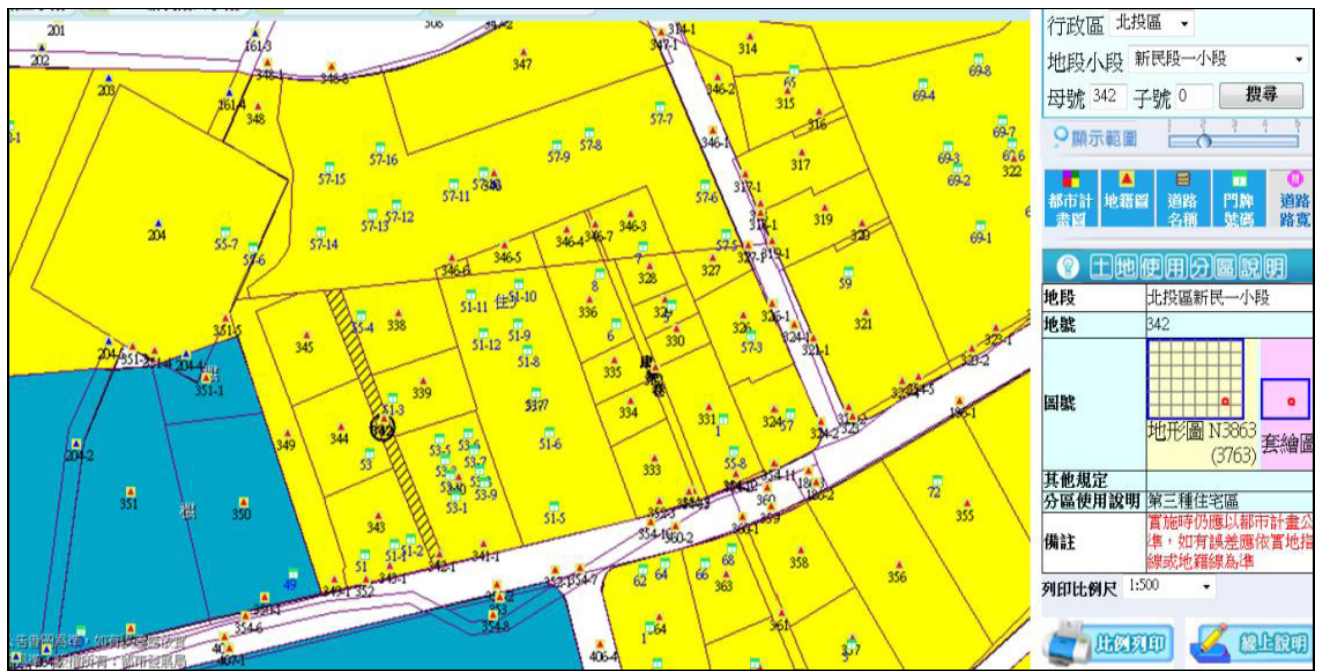
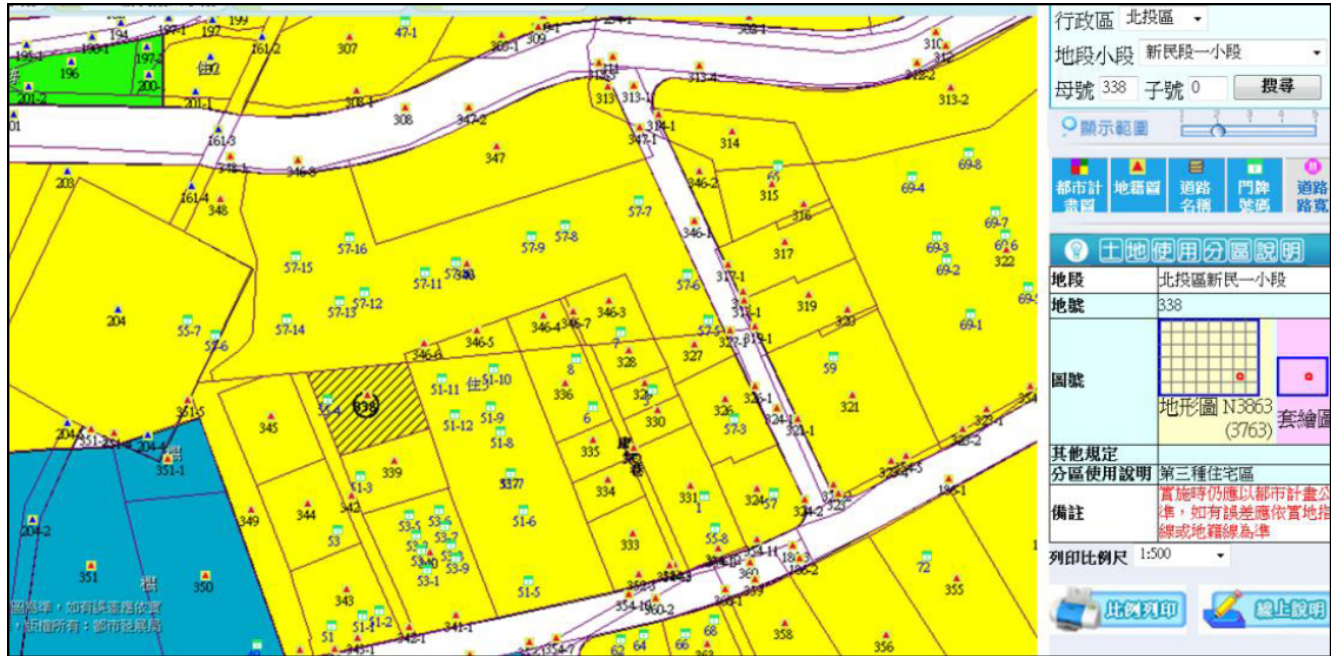




臺北市北投區新民段一小段 338、342 地號市有土地使用分區圖



第三種住宅區

臺北市北投區新民段一小段 338、342 地號市有土地現況照片



土地坐落：臺北市北投區新民段一小段338, 342地號

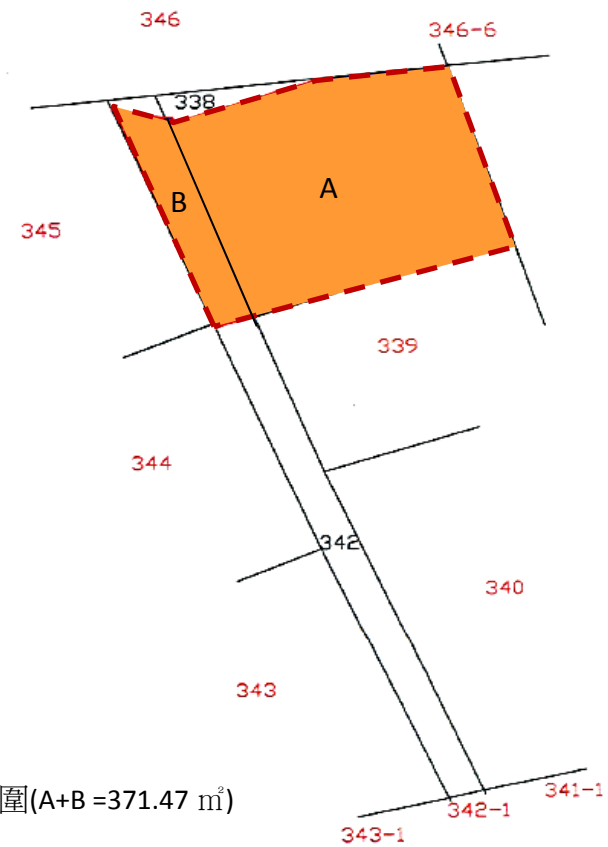
測量日期：103年7月4日

說明：

- 一、本案係依財政局人員提供之界址點及圖根點坐標資料，並依現場指界範圍測量。
- 二、本案面積係依現場實際測量據以計算，且未經配賦處理，實際面積仍應以轄區地政機關測量為準。

三、

	使用地號	使用面積
A	338地號	316.81m <sup>2</sup>
B	342地號	54.66m <sup>2</sup>



比例尺：1/500